

XIFRA. Sistema d'Informació Socioeconòmica Local

La Diputació de Girona, en el marc del suport a les iniciatives locals de promoció econòmica i foment de l'ocupació, ha desenvolupat el Sistema d'Informació Socioeconòmica Local (XIFRA), que gaudeix dels avantatges que aporten avui les noves tecnologies de la informació i la comunicació, a partir del convenciment que l'oferta i l'ús de la informació són al cor mateix de la vida diària, tant social com econòmica i política.

OBJECTIU

Aportar informació i assistència tècnica a les institucions, les entitats i els organismes de gestió perquè puguin prendre decisions estratègiques i operatives en el camp de la promoció econòmica i de l'ocupació.

ORÍGEN

La informació d'aquests productes s'ha obtingut mitjançant un procés de concertació amb diferents institucions i entitats públiques, titulars d'aquestes bases, entre les quals destaquen l'Institut d'Estadística de Catalunya (Idescat), l'Institut Nacional d'Estadística (INE), els departaments de Treball i de Medi Ambient i Habitatge de la Generalitat de Catalunya, l'Agència de Residus de Catalunya (ARC), etc.

Dades provincials

Consulta les dades dtotals de la província de Girona o de les agrupacions municipals

Dades municipals

Consulta totes les dades dels 221 municipis de la Diputació de Girona

Indicadors

Informes

Glossari de termes

Patrocinat pel Servei d'Ocupació de Catalunya i cofinançat pel Fons Social Europeu

LOGO

LOGO

LOGO

LOGO

Amb la col·laboració de:

LOGO

XIFRA. Sistema d'Informació Socioeconòmica Local

La Diputació de Girona, en el marc del suport a les iniciatives locals de promoció econòmica i foment de l'ocupació, ha desenvolupat el Sistema d'Informació Socioeconòmica Local (XIFRA), que gaudeix dels avantatges que aporten avui les noves tecnologies de la informació i la comunicació, a partir del convenciment que l'oferta i l'ús de la informació són al cor mateix de la vida diària, tant social com econòmica i política.

OBJECTIU

Aportar informació i assistència tècnica a les institucions, les entitats i els organismes de gestió perquè puguin prendre decisions estratègiques i operatives en el camp de la promoció econòmica i de l'ocupació.

ORÍGEN

La informació d'aquests productes s'ha obtingut mitjançant un procés de concertació amb diferents institucions i entitats públiques, titulars d'aquestes bases, entre les quals destaquen l'Institut d'Estadística de Catalunya (Idescat), l'Institut Nacional d'Estadística (INE), els departaments de Treball i de Medi Ambient i Habitatge de la Generalitat de Catalunya, l'Agència de Residus de Catalunya (ARC), etc.

Dades provincials

Consulta les dades dtotals de la província de Girona o de les agrupacions municipals



Dades municipals

Consulta totes les dades dels 221 municipis de la Diputació de Girona

Indicadors

Informes

Glossari de termes

Patrocinat pel Servei d'Ocupació de Catalunya i cofinançat pel Fons Social Europeu

LOGO

LOGO

LOGO

LOGO

Amb la col·laboració de:

LOGO

XIFRA. Sistema d'Informació Socioeconòmica Local

La Diputació de Girona, en el marc del suport a les iniciatives locals de promoció econòmica i foment de l'ocupació, ha desenvolupat el Sistema d'Informació Socioeconòmica Local (XIFRA), que gaudeix dels avantatges que aporten avui les noves tecnologies de la informació i la comunicació, a partir del convenciment que l'oferta i l'ús de la informació són al cor mateix de la vida diària, tant social com econòmica i política.

OBJECTIU

Aportar informació i assistència tècnica a les institucions, les entitats i els organismes de gestió perquè puguin prendre decisions estratègiques i operatives en el camp de la promoció econòmica i de l'ocupació.

ORÍGEN

La informació d'aquests productes s'ha obtingut mitjançant un procés de concertació amb diferents institucions i entitats públiques, titulars d'aquestes bases, entre les quals destaquen l'Institut d'Estadística de Catalunya (Idescat), l'Institut Nacional d'Estadística (INE), els departaments de Treball i de Medi Ambient i Habitatge de la Generalitat de Catalunya, l'Agència de Residus de Catalunya (ARC), etc.

Dades provincials

Consulta les dades dtotals de la província de Girona o de les agrupacions municipals

Dades municipals

Consulta totes les dades dels 221 municipis de la Diputació de Girona

Indicadors

Consulta indicadors estadístics dels 221 municipis

Informes

Glossari de termes

Patrocinat pel Servei d'Ocupació de Catalunya i cofinançat pel Fons Social Europeu

LOGO

LOGO

LOGO

LOGO

Amb la col·laboració de:

LOGO



Dades provincials

estic cercant...



CERCAR

Cerques més freqüents

Població resident a l'estranger

Hotels per comarques

Relació de llocs de treball i residents

Taxa d'atur registral, estimada per edats

Places en residències per a gent gran

Habitatges construïts

PIB per habitant

Taxa de coneixement del català

Informe d'activitat econòmica

Pistes de tennis per 10.000 habitants

DEMOGRAFIA

Població. Recomptes



Llars



Característiques de la població



Moviment natural de la població



segons el sexe

Escenari tendencial

CONTACTE

Centre gestor

**Àrea de Promoció Econòmica i
Noves Tecnologies**

Diputació de Girona

C. Ciutadans, 11, 4t 2a



Selecciona àmbit de les dades

Tots els municipis de la província de Girona

Tots els municipis de les comarques gironines

Municipi



Comarca



ConSORCI



Mancomunitat



Ambits predefinits



Ambit personal





Selecciona àmbit de les dades

Tots els municipis de la província de Girona

Tots els municipis de les comarques gironines

Municipi >

Comarca >

ConSORCI >

Mancomunitat >

Ambits predefinits >

Ambit personal >



Selecciona àmbit de les dades



Alt Empordà

Baix Empordà

Cerdanya

Cerdanya gironina

Cerdanya lleidatana

Garrotxa

Gironès

Osona

Pla de l'Estany

Ripollès

Selva



AMBIT DE LES DADES

Santa Coloma de Farners

SELECCIONAR
NOU ÀMBIT



Tots els municipis de la província de Girona

Tots els municipis de les comarques gironines

Municipi



Comarca



Consorci



Mancomunitat



Ambits predefinitos



Ambit personal





Dades provincials

Lorem ipsum dolor sit amet, consectetur adipiscing elit. Mauris velit lectus, fermentum nec sagittis eget, feugiat eget erat. Proin vel congue libero. Fusce vitae metus est. Curabitur ut sem nec velit bibendum interdum. Nunc mi nunc, suscipit in auctor et, consectetur eget lorem.

ENTORN

Mapes

Superfície

DEMOGRAFIA

Població. Recomptes



Llars



Característiques de la població



Moviment natural de la població



Moviment migratori



Projeccions



ENLLAÇOS DESTACATS



Enquesta població activa
Síntesi per situació laboral



Empreses
RGSS



Població projectada
segons el sexe
Escenari tendencial

CONTACTE

Centre gestor

**Àrea de Promoció Econòmica i
Noves Tecnologies**
Diputació de Girona

C. Ciutadans, 11, 4t 2a
17004 Girona
Tel. 972185070
cooperaciomunicipal@ddgi.cat

TURISME



Dades provincials

Lorem ipsum dolor sit amet, consectetur adipiscing elit. Mauris velit lectus, fermentum nec sagittis eget, feugiat eget erat. Proin vel congue libero. Fusce vitae metus est. Curabitur ut sem nec velit bibendum interdum. Nunc mi nunc, suscipit in auctor et, consectetur eget lorem.

ENTORN

[Mapes](#)[Superfície](#)

DEMOGRAFIA

[Població. Recomptes](#)[Població total per sexe](#)[Població per sexe i edat](#)[Població resident a l'estranger](#)[Llars](#)[Característiques de la població](#)[Moviment natural de la població](#)[Moviment migratori](#)

ENLLAÇOS DESTACATS

[Enquesta població activa
Síntesi per situació laboral](#)[Empreses
RGSS](#)[Població projectada
segons el sexe
Escenari tendencial](#)

CONTACTE

Centre gestor

**Àrea de Promoció Econòmica i
Noves Tecnologies**
Diputació de Girona

C. Ciutadans, 11, 4t 2a
17004 Girona
Tel. 972185070
cooperaciomunicipal@ddgi.cat



AMBIT DE LES DADES

Santa Coloma de Farners

SELECCIONAR
NOU ÀMBIT

ENTORN

Mapes

Superfície

DEMOGRAFIA

Població. Recomptes

Població total per sexe

Població per sexe i edat

Població resident a l'estranger

Llars

Característiques de la població

Moviment natural de la població

Moviment migratori

ENLLAÇOS DESTACATS

Enquesta població activa
Síntesi per situació laboral

Empreses
RGSS

Població projectada
segons el sexe
Escenari tendencial

CONTACTE

Centre gestor

**Àrea de Promoció Econòmica i
Noves Tecnologies**
Diputació de Girona

C. Ciutadans, 11, 4t 2a
17004 Girona
Tel. 972185070
cooperaciomunicipal@ddgi.cat



AMBIT DE LES DADES

Santa Coloma de Farners

SELECCIONAR NOU AMBIT

Tots els municipis de la província de Girona

Tots els municipis de les comarques gironines

Municipi >

Comarca >

ConSORCI >

Mancomunitat >

Ambits predefinits >

Ambit personal >

ENTORN

Mapes

Superfície

DEMOGRAFIA

Població. Recomptes

Població total per sexe

Població per sexe i edat

ENLLAÇOS DESTACATS



Enquesta població activa
Síntesi per situació laboral



Empreses
RGSS



Població projectada
segons el sexe
Escenari tendencial

CONTACTE

Centre gestor

Àrea de Promoció Econòmica i



AMBIT DE LES DADES

Tots els municipis de la província de Girona

SELECCIONAR
NOU ÀMBIT

PIB per habitant

Definició: Relació entre el producte interior brut (PIB) del municipi vers la població del mateix.

Fórmula: PIB / Nombre d'habitants

Font : Institut d'Estadística de Catalunya (IDESCAT)

Periodicitat: anual

Observacions: També es relativitza amb la població de 16 i més anys. Només disponible pels municipis de més de 5.000 habitants.

Codi INE	Municipi	Euros per habitant	Índex (Catalunya = 100)
17008	Anglès	22.200,00	67,40
17180	Santa Coloma de Farners	20.300,00	79,60
17034	Calonge i Sant Antoni	17.700,00	58,80
17008	Anglès	22.200,00	67,40
17180	Santa Coloma de Farners	20.300,00	79,60
17034	Calonge i Sant Antoni	17.700,00	58,80
17008	Anglès	22.200,00	67,40

VEURE MAPA

FILTRAR DADES

Any

2018 Padró continu

ACTUALITZA

INFORMACIÓ RELACIONADA



Enquesta població activa
Síntesi per situació laboral



Empreses
RGSS



Població projectada
segons el sexe
Escenari tendencial

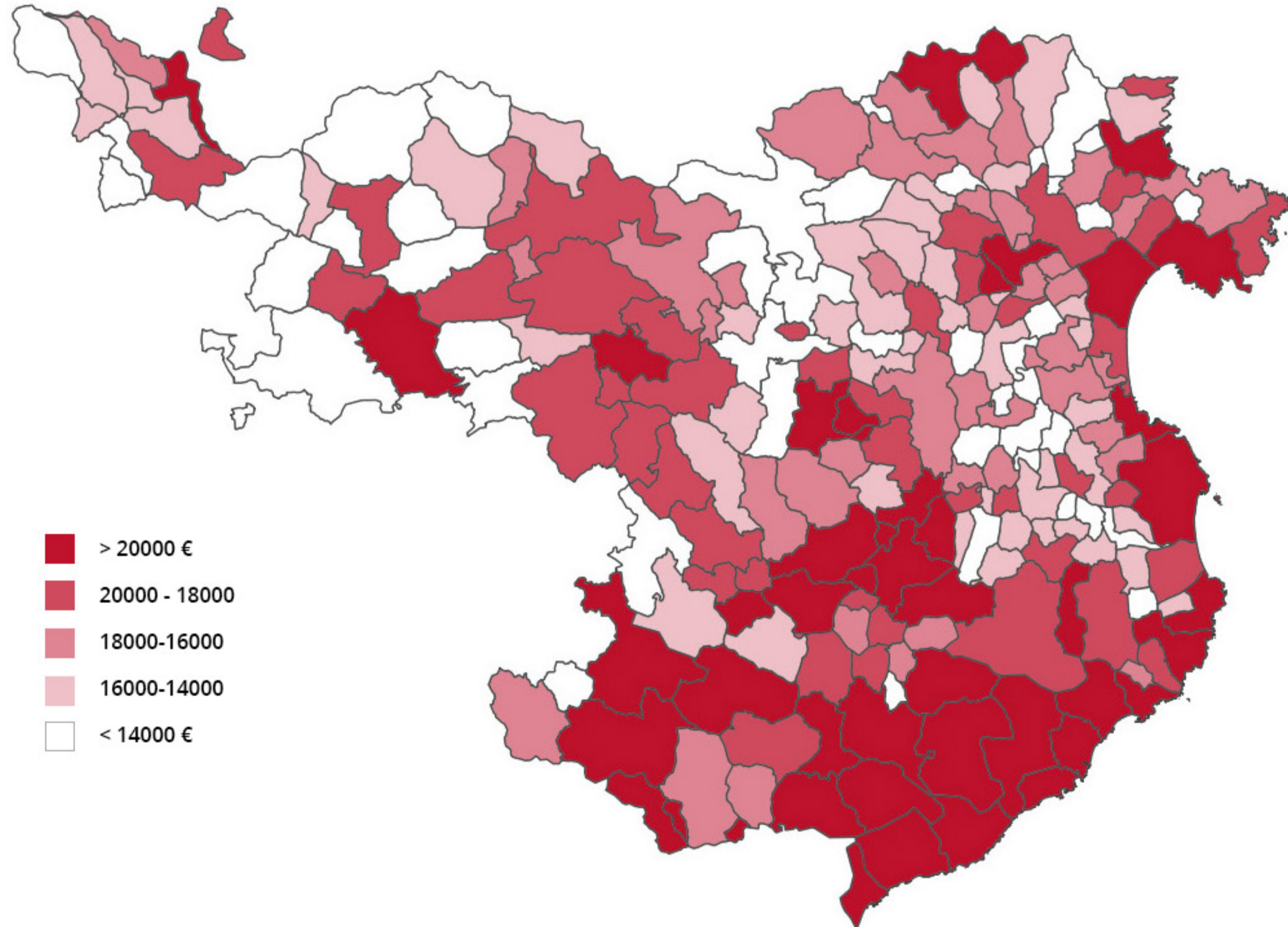
CONTACTE

Centre gestor

**Àrea de Promoció Econòmica i
Noves Tecnologies**
Diputació de Girona

AMBIT DE LES DADES

SELECCIONAR



17180	Santa Coloma de Farners	1.005	-1.307	-302	12.854	12.552
17034	Calonge i Sant Antoni	5555	-1111	4444	11111	55555

CONTACTE

Centre gestor
Àrea de Promoció Econòmica i Noves Tecnologies
Diputació de Girona

AMBIT DE LES DADES

Tots els municipis de la província de Girona

SELECCIONAR NOU ÀMBIT

Població estacional (ETCA)

Codi INE	Municipi	No resident present	Resident absent	Total	Població resident	Població ECTA
17008	Anglès	466	-720	-254	5.479	5.225
17180	Santa Coloma de Farners	1.005	-1.307	-302	12.854	12.552
17034	Calonge i Sant Antoni	5555	-1111	4444	11111	55555
17008	Anglès	466	-720	-254	5.479	5.225
17180	Santa Coloma de Farners	1.005	-1.307	-302	12.854	12.552
17034	Calonge i Sant Antoni	5555	-1111	4444	11111	55555
17008	Anglès	466	-720	-254	5.479	5.225
17180	Santa Coloma de Farners	1.005	-1.307	-302	12.854	12.552
17034	Calonge i Sant Antoni	5555	-1111	4444	11111	55555

FILTRAR DADES

Municipis

Bisbal d'Empordà, la

Agrupació

Quinquennal

Dades

Absolutes

Any

2018 Padró continu

ACTUALITZA

ENLLAÇOS DESTACATS



Enquesta població activa
Síntesi per situació laboral



Empreses
RGSS

AMBIT DE LES DADES

Tots els municipis de la província de Girona

SELECCIONAR NOU ÀMBIT 

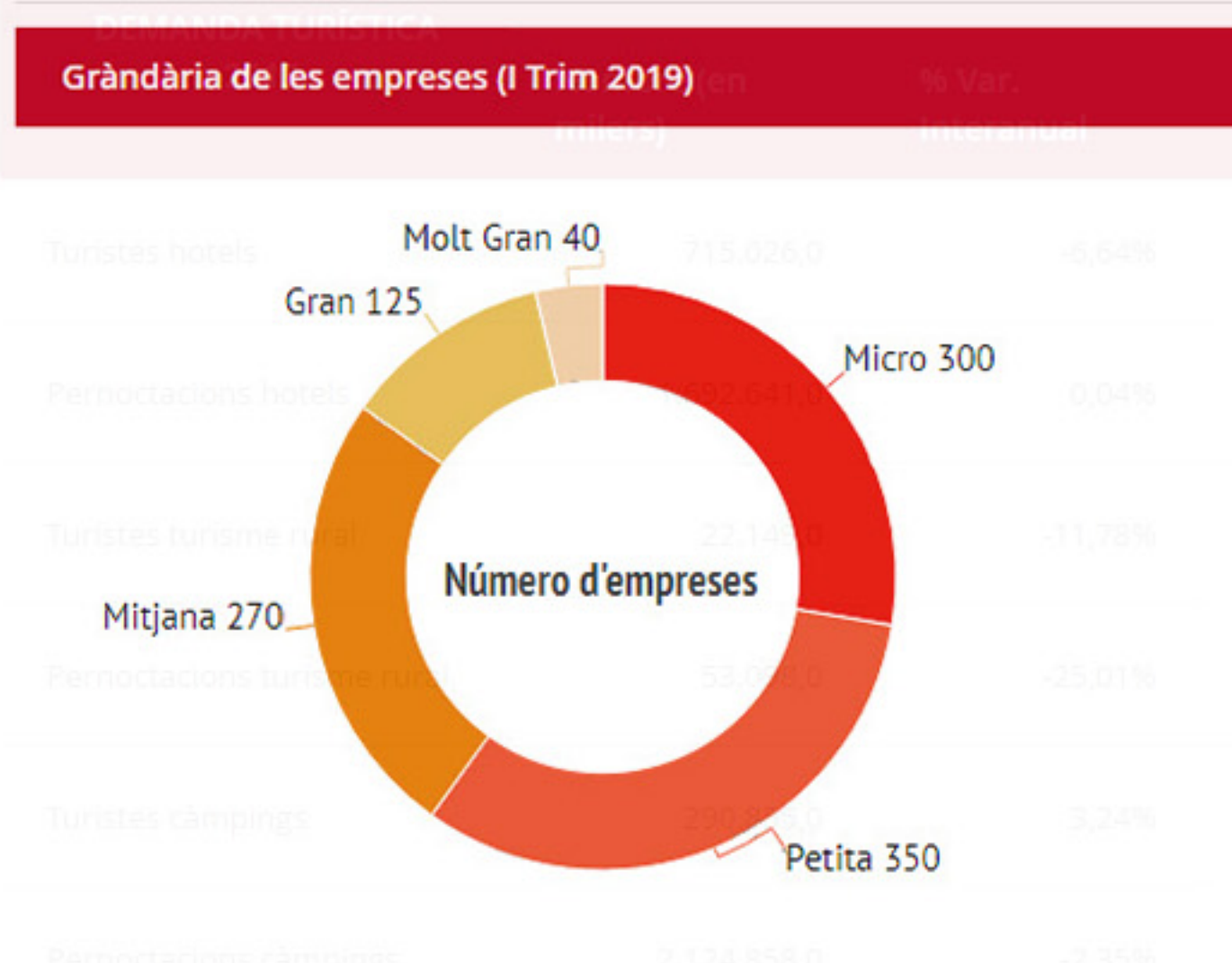
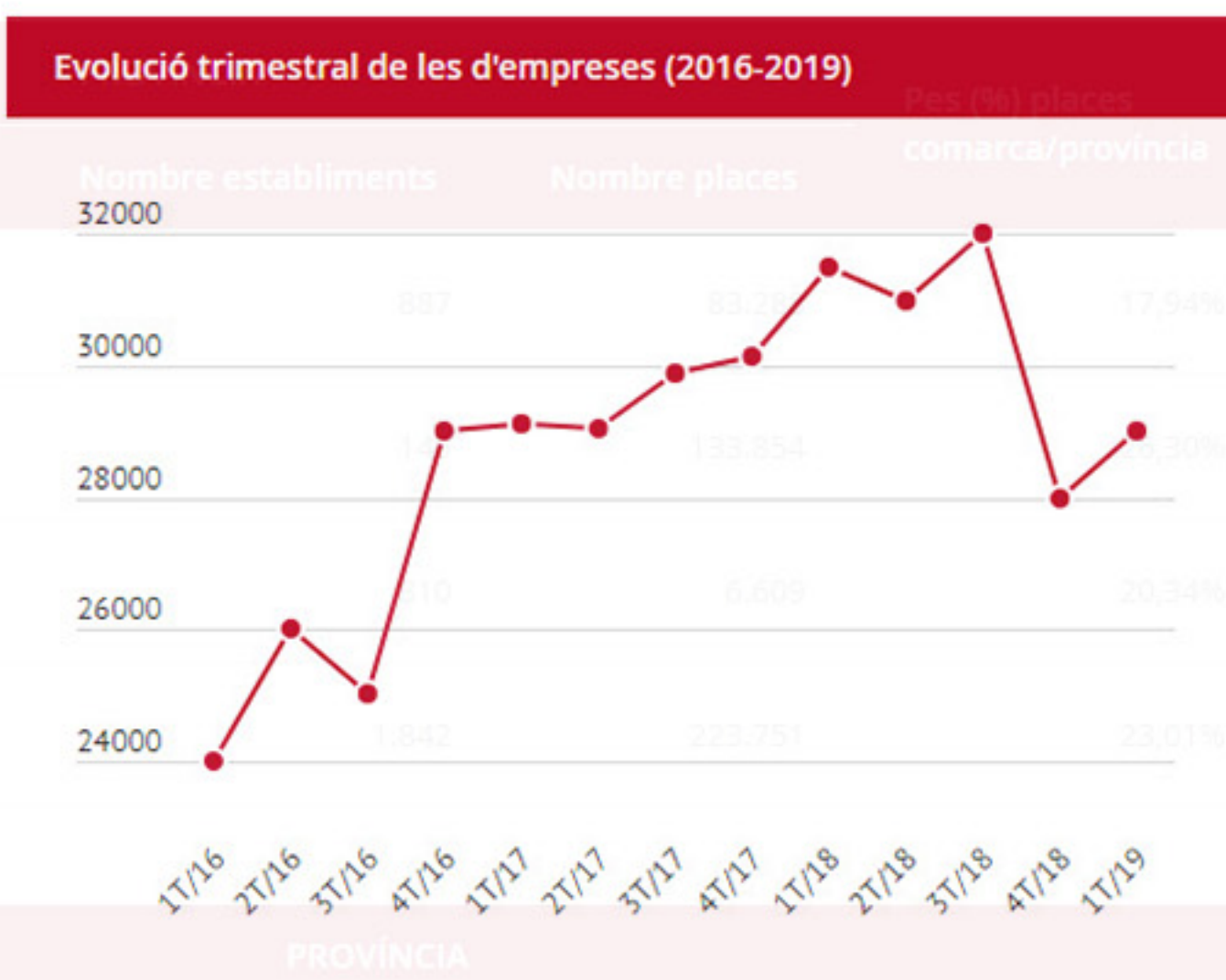
Informe sobre turisme

OFERTA TURÍSTICA 2017	COMARCA		PROVÍNCIA		Pes (%) places comarca/província
	Nombre establiments	Nombre places	Nombre establiments	Nombre places	
Oferta hotels	226	14.942	887	83.288	17,94%
Oferta càmpings	33	35.208	145	133.854	26,30%
Oferta turisme rural	159	1.344	810	6.609	20,34%
TOTAL	418	51.494	1.842	223.751	23,01%

DEMANDA TURÍSTICA 2013	COMARCA		PROVÍNCIA			
	Nombre (en milers)	% Var. Interanual	Grau d'ocupació	Nombre (en milers)	% Var. Interanual	Grau d'ocupació
Turistes hotels	715.026,0	-6,64%	45,30%	3.269.635,0	2,37%	54,31%
Pernoctacions hotels	1.692.641,0	0,04%		11.089.040,0	4,70%	
Turistes turisme rural	22.149,0	-11,78%	19,90%	112.360,0	-11,85%	18,92%
Pernoctacions turisme rural	53.098,0	-25,01%		312.365,0	-14,30%	
Turistes càmpings	290.855,0	3,24%	10,20%	1.068.092,0	10,55%	37,18%
Pernoctacions càmpings	2.124.858,0	-2,35%		6.955.238,0	-5,16%	
Total turistes	1.028.030,0	-4,17%		4.450.087,0	3,79%	
Total pernoctacions	3.870.597,0	-1,73%		18.356.643,0	0,37%	

Activitat econòmica

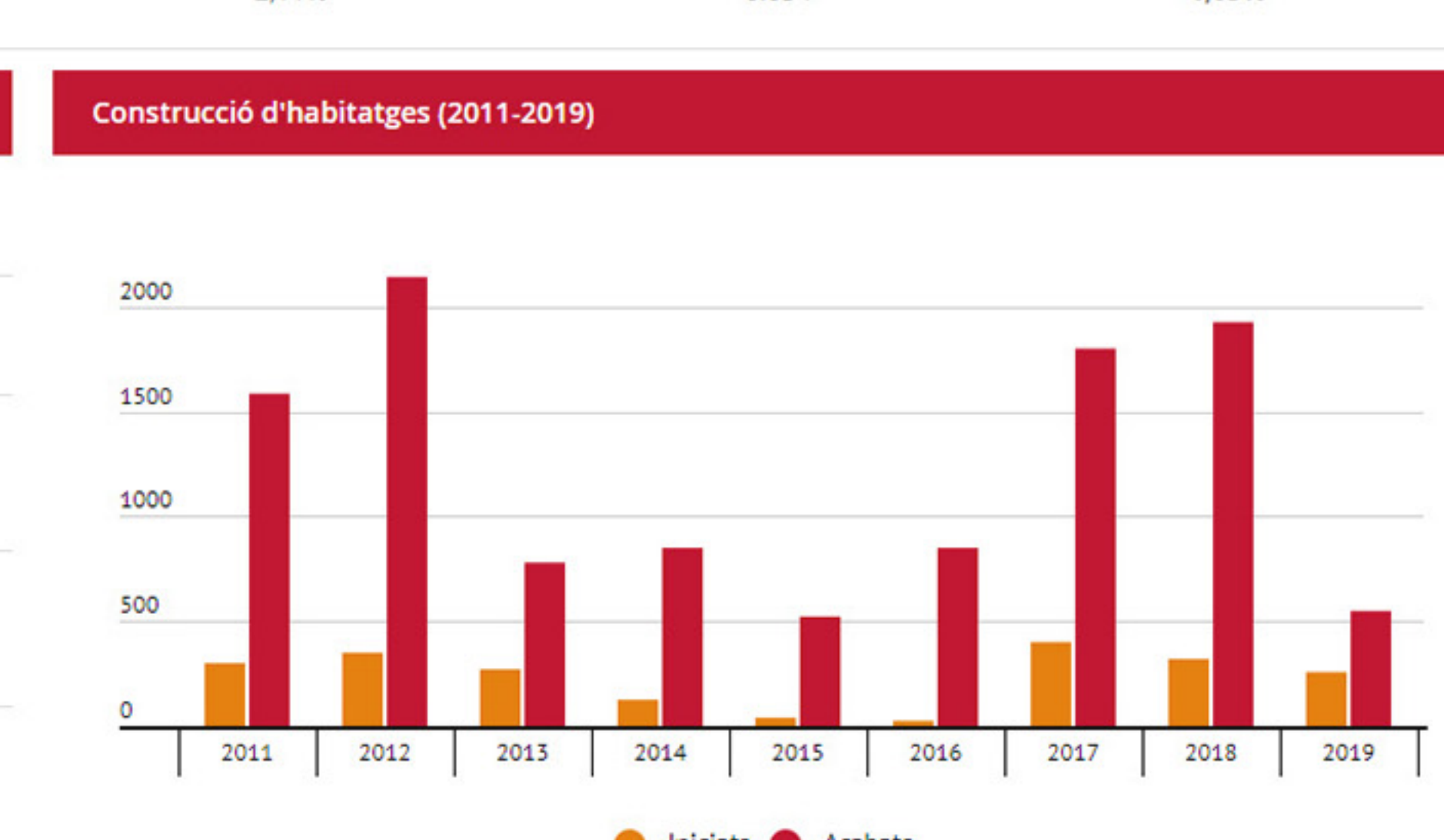
Nombre d'empreses (I Trim 2019)				
	TOTAL	Pes per sectors	Variació anual	Variació 2015-2019
Oferta hotels	29.048	100,00%	-1,02%	4,50%
Oferta càmpings	382	1,32%	0,26%	1,60%
Indústria	2.611	8,99%	-0,15%	0,69%
TOTAL	3.704	12,75%	2,43%	11,50%
Construcció	3.704	12,75%	2,43%	11,50%
Serveis	22.351	76,95%	-1,69%	3,93%



Variació nombre d'empreses (I Trim 2015-2019)	
De 0 a 10 treballadors	6,83%
De 11 a 50 treballadors	14,05%
De 51 a 250 treballadors	22,72%
Més de 250 treballadors	35,01%

Establiments turístics (2017)				
	Establiments	Variació 2016-2017	Places	Variació 2016-2017
Total permotacions	30.340	15,53%	386.069	6,52%
Hotels	887	1,84%	83.288	0,76%
Càmpings	145	-0,68%	133.854	0,54%
Turisme rural	810	0,00%	6.609	0,03%
Habitatges turístics	28.401	16,69%	156.264	16,68%
Apartaments turístics	97	2,11%	6.054	-1,05%

Dades econòmiques	
Renda 2015 (milions €)	7.690,17
Renda per habitant	13.484 €
Índex per habitant (província=100)	100,00
Renda per habitant de 16 i més	16.380 €
Índex per habitant >= 16 (prov=100)	100,00



Dades provincials

Lorem ipsum dolor sit amet, consectetur adipiscing elit. Mauris velit lectus, fermentum nec sagittis eget, feugiat eget erat. Proin vel congue libero. Fusce vitae metus est. Curabitur ut sem nec velit bibendum interdum. Nunc mi nunc, suscipit in auctor et, consectetur eget lorem.

ENTORN

Mapes

Superfície

DEMOGRAFIA

Població. Recomptes



Llars



Característiques de la població



ÀMBIT DE LES DADES

Santa Coloma de Farners

Població estacional (ETCA)

Municipi	Anglès
No resident present	466
Resident absent	-720
Total	-254
Població resident	5.479
Població ECTA	5.225

Municipi	Anglès
No resident present	466
Resident absent	-720
Total	-254
Població resident	5.479
Població ECTA	5.225