



Perafita

Un lloc per veure i per viure



Pere Roger Mascarella

TFM, Màster Aplicacions Multimèdia



Índex

- Aquesta es la presentació del Treball Final del Màster d'Aplicacions Multimèdia cursat a la Universitat Oberta de Catalunya.
- El seu objectiu és explicar, d'una manera resumida, el procés d'execució d'aquest projecte .
- El dividirem en cinc parts:
 - ❖ Introducció
 - ❖ Anàlisis
 - ❖ Disseny
 - ❖ Desenvolupament
 - ❖ Resultat final


Introducció

Perafita

Un lloc per veure i per viure.

Perafita és un petit poble, d'uns 400 habitants, de la comarca natural del Lluçanès.

Destaca per la seva sensació de pau i tranquil·litat, les seves magnífiques vistes des del mateix poble, el massís de Montserrat, les restes del castell de Lluçà, la muntanya del Pedraforca i una línia impressionant del Pirineu.



Introducció

Uns paisatges magnífics, amb boscos, terrenys de pastura i camps de conreu.

Un casc antic amb cases antigues, amb parets de pedra i llindes dels segles XVII, XVIII i XIX, masies i cases de pagès centenàries, història viva del passat d'un poble mil·lenari.



Introducció

El Lluçanès és una comarca natural, formada per un conjunt de petits municipis plens d'encant, pau, tranquil·litat i que permeten un contacte amb la natura difícil d'aconseguir en altres llocs.

Els municipis del Lluçanès són: Alpens, Lluçà, Olost, Oristà, Perafita, Prats, Sant Agustí, Sant Bartomeu del Grau, Sant Feliu Sasserra, Sant Boi, Sant Martí d'Albars, Santa Maria de Merlès i Sobremunt.

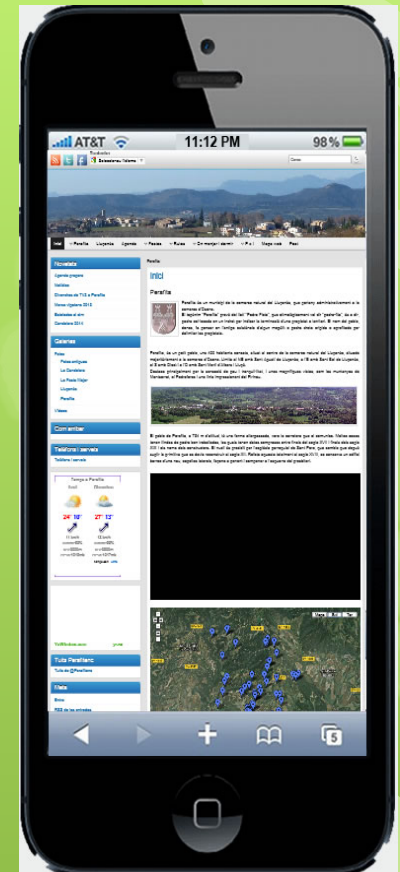
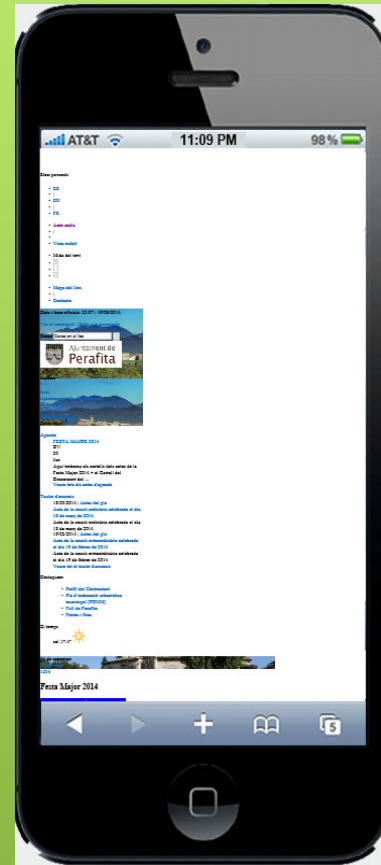
Al Lluçanès podeu gaudir d'unes magnífiques vistes, de la pau i la tranquil·litat, fer excursions i rutes turístiques i culturals.



Anàlisi

Aquesta aplicació web té per finalitat omplir un buit, l'absència d'una web amb una bona visualització i usabilitat en els dispositius mòbils, dedicada a Perafita.

Les webs dedicades actuals, perafita.cat i pereroger.eu no la tenen.



Anàlisi

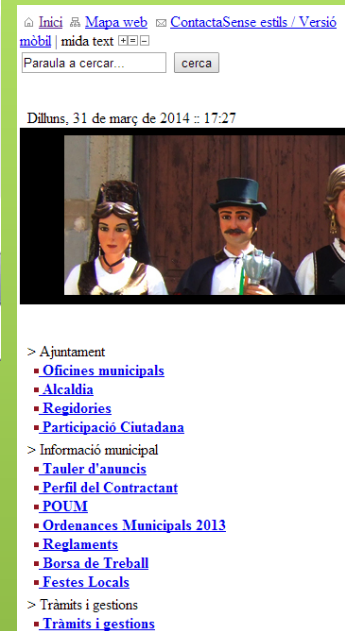
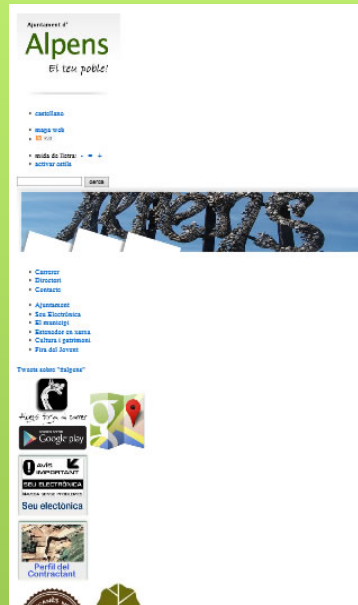
A nivell de Lluçanès la situació tampoc millora gaire, únicament la web municipal de Prats de Lluçanès, s'adapta als dispositius mòbils i té una bona visualització i usabilitat.

La resta de municipis ofereixen una versió mòbil suprimint els estils o no ofereixen una versió diferent



Anàlisi


És un tema rellevant perquè en aquest món en que les coses, a nivell de tecnologia, canvien d'un dia per l'altre, en un procés vertiginós, cada vegada és més necessària la presència a Internet, i ja que actualment els dispositius amb connexió a Internet que tenen un creixement més gran en quan a vendes i ús són els dispositius mòbils, és necessari també adaptar les webs tradicionals a aquests dispositius, o crear webs noves ja adaptades.



Ajuntament de Sant Boi de Lluçanès

- [fr](#)
- [eng |](#)
- [traductor: es |](#)
- [mapa web](#)
- [amb estils / versió normal](#)

mida del text ± =



- [AJUNTAMENT](#)
- [EL MUNICIPI](#)
- [SERVEIS I TRÀMITS](#)
- [ACTUALITAT](#)
- [TURISME](#)
- [CONTACTAR](#)
- [ADRECES I TELÈFONS](#)
- [CERCADOR](#)
- [SEU ELECTRÒNICA](#)

ADRECES I TELÈFONS

[Oficines municipals](#)
[Serveis i equipaments](#)

Disseny

El procés de disseny és sempre molt més complicat del que sembla a primera vista, en un primer moment la intenció era la creació d'una aplicació web que podés servir de base a una app dedicada.

Començant des de zero i amb una orientació molt enfocada als dispositius mòbils, però la gran quantitat de pàgines necessàries per encabir tot el contingut i la poca cobertura d'Internet que té la telefonia mòbil a la comarca, amb van fer desistir per al moment d'aquesta opció.

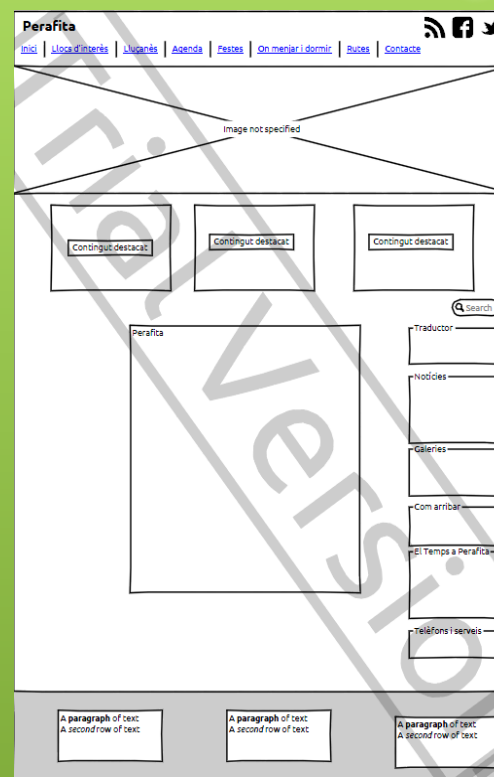
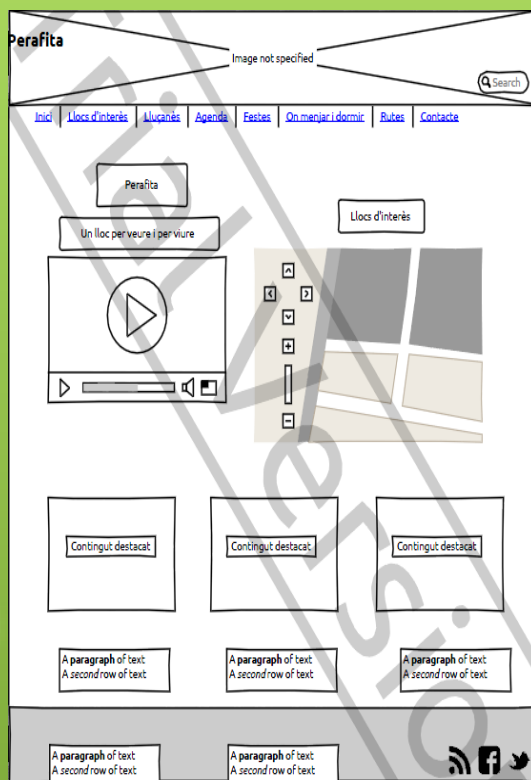
La proposta inicial a desenvolupar era més o menys així.



Disseny

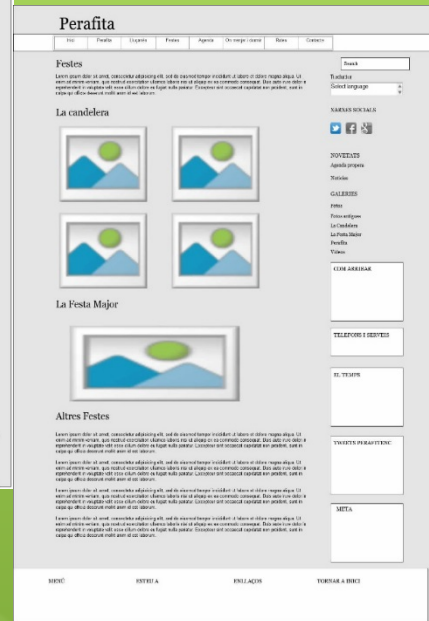
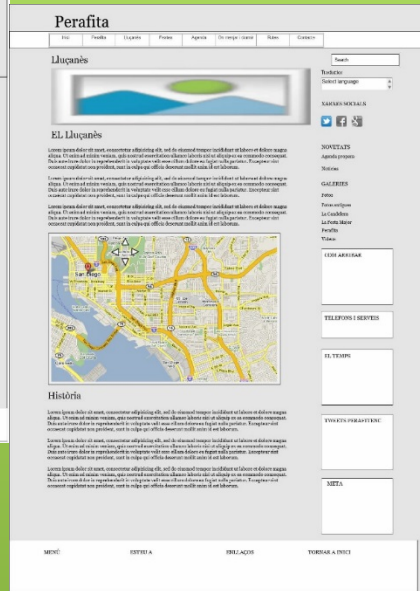
Per tant, el disseny definitiu mantindrà la intenció original de tenir una bona visualització i usabilitat en els dispositius mòbils però la seva prioritat seran els ordinadors.

I el seu desenvolupament serà utilitzant un CMS un gestor de continguts i adoptant com a disseny una d'aquestes versions de wireframe.



Disseny

Els wireframes que van servir de base per a l'aplicació són aquests:



Desenvolupament

Els CMS, sigles de Content Management System, Sistema de Gestió de Continguts, permeten publicar, editar i modificar el contingut digital multimèdia i el manteniment d'una interfície.

Podem trobar una gran quantitat de CMS orientats a diferents temàtiques i amb diferents funcionalitats.

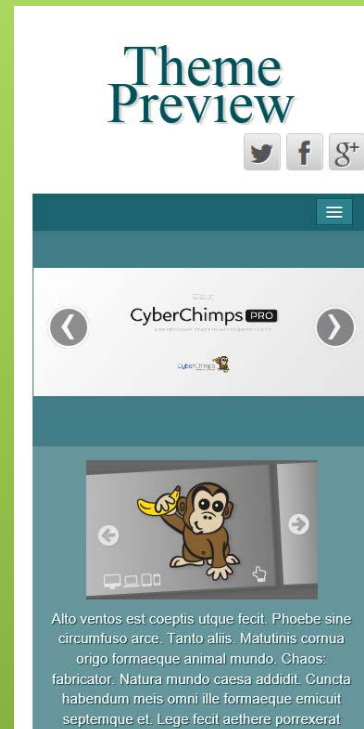
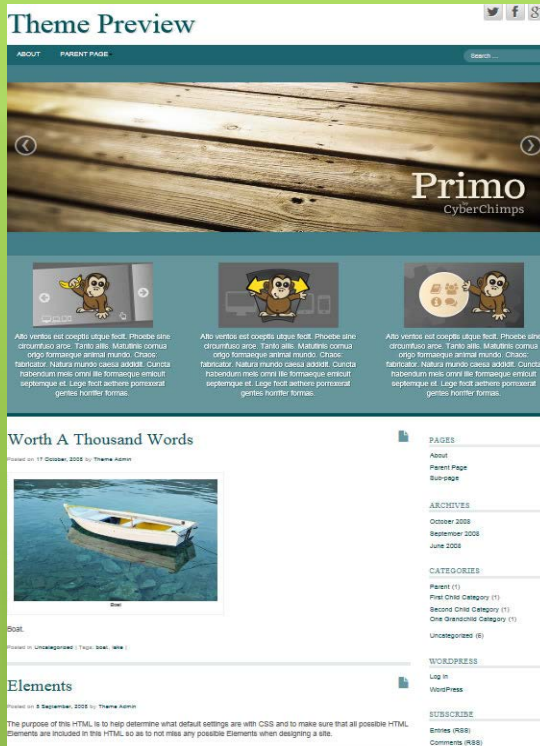
Alguns dels CMS més populars que podem trobar són:

- Drupal
- Joomla
- MediaWiki
- Open CMS
- Pivotx
- Plone
- Wordpress



Desenvolupament

Finalment el tema que vaig triar i adaptar a les meves necessitats, creant un tema child per poder mantenir tots els canvis que vagi realitzant, va ser el tema Primo Lite de CyberChimps.



Desenvolupament

En paral·lel a la tria dels temes també va continuar el treball amb l'elaboració de nous wireframes, les primeres proves de disseny de l'estructura de la pàgina web i les proves de ginys i funcionalitats.



Desenvolupament

- L'últim pas abans de la publicació definitiva van ser els prototips fets amb emuladors per visualitzar com quedarien definitivament.



Resultat final

Pàgina web

Perafita

INICI PERAFITA LLUÇANÈS FESTES AGENDA ON MENJAR I DORMIR RUTES CONTACTE



El Lluçanès, és una comarca natural de transició entre la Plana de Vic i el Berguedà, en contacte amb el Prepirineu. Administrativament pertany a la comarca d'Osona. Dins la divisió administrativa de Catalunya està considerada com una subcomarca. Oficialment comprèn territoris de les comarques del Esges, del Berguedà i d'Osona.

Les festes i tradicions són una part important de la vida d'un poble. A Perafita les festes més representatives són La Candelera, una festa més que centenària i la Festa Major, evidentment la més antiga de totes.

Perafita i la comarca natural del Lluçanès, tenen uns llocs plens d'encant, pau, tranquil·litat i unes magnífiques vistes. En aquest petit recull de rutes, he intentat donar detalls d'algunes de les múltiples possibilitats que ofereixen Perafita i el Lluçanès, barrejant la història i la natura, tenim unes rutes magnífiques per fer.

Inici Perafita



Perafita és un municipi de la comarca natural del Lluçanès, que pertany administrativament a la comarca d'Osona. El topònim "Perafita" prové del llatí "Pedra Ficta", que etimològicament vol dir "pedra-fita", és a dir, pedra col·locada en un indret per indicar la terminació d'una propietat o territori. El nom del poble, doncs, fa pensar en l'antiga existència d'algun megalit o pedra dreta erigida o aprofitada per delimitar les propietats.

Perafita, és un petit poble, uns 400 habitants censats, situat al centre de la comarca natural del Lluçanès, situada majoritàriament a la comarca d'Osona. Limita al NE amb Sant Agustí de Lluçanès, a l'E amb Sant Boi de Lluçanès, al S amb

Search ...

Select Language

XARXES SOCIALS



Resultat final

Visualització en un iPad



Resultat final

Visualització en un telèfon mòbil



Resultat final

Una web responsive dedicada a Perafita que s'adapta als dispositius mòbils, i que té una bona visualització i usabilitat en els dispositius mòbils en la majoria de les seves pàgines/entrades.

Amb informació, imatges i detalls de Perafita i el Lluçanès, suggeriments de rutes per fer excursions i de llocs per veure i visitar.

